

ÅRSMELDING 2009



ISHAVSKYSTEN
FRILUFTSRÅD



Historisk vandring på Tussøya, august 2009. Arkeolog Ragnhild Myrstad orienterer om jernaldergården.
Foto: John Hansen



Politisk samhandling i felt. Bjørn Inge Moe, Gunhild Johansen, Hanne Braathen og Rolf Johansen på Årøyholmen i Lyngen, mai 2009.

Innhold

Styreleder har ordet.....	2
Hvem er Ishavskysten Friluftsråd.....	3
Fakta om geografi og særpreg.....	3
Organisasjon.....	4
Rikets tilstand.....	6
Viktige oppgaver i 2009.....	8
Kommunikasjon og formidling.....	10
Regnskaps 2009.....	12
Noter til regnskap.....	12
Status.....	13
Resultatoppnåelse.....	13
Vedtekter.....	14

Foto:

1. omslagsside: Fuglbergvika nord på Nord-Kvaløya i Karlsøy kommune. Tove Riise
2. Folksomt på toppene, Ullstinden en søndag i mai 2009. Ragnhild Sandøy

Design og grafisk produksjon: Norbye & Konsepta AS, Tromsø

Styreleder har ordet



For mange er natur viktig for det gode liv - duft av lyng, lyd av fugl, fiskevak i fjellvann, stillheten, lyset -. Syn av fjord og fjell, og naturopplevelser er godt for både kropp og sjel, - og gir bolyst.

Folkhelseperspektivet er løftet fram i samhandlingsreformen. Det handler om enkle fasiliteter, universell utforming og om å ta vare på vakre landskap og populære utfartsområder. Friluftsrådene er viktige aktører i arbeidet med friluftsliv for alle.

Naturen er storslått, likevel er tendensen at natur og friluftsliv-interessene ikke blir ivaretatt, f. eks. i reguleringsplaner. Etter ett år som leder ser jeg behov for en strategi for å sikre, utvikle og ta vare på områder i regionen, en masterplan for friluftsliv.

I 2009 har vi prioritert god kommunikasjon med medlemskommunene. Det har vært en nyttig prosess, og jeg mener vi har lagt et godt grunnlag for samhandlinga framover. Vi har fått bedre økonomi, noe som gir bedre muligheter for å innfri forventningene.

2010 er Naturmangfoldsåret. Vi vil ikke la det gå upåaktet hen og håper mange vil benytte seg av Naturloskalenderen. Ishavskysten friluftsråd er i ferd med å bli en høyst oppegående 3-åring!

Gunhild Johansen

Ishavskysten friluftsråd

ble etablert 13.04.07 med Balsfjord, Karlsøy, Lyngen, Storfjord og Tromsø kommuner som medlemmer.

Friluftsrådet skal være et interkommunalt spesialorgan for å sikre

- mulighetene for friluftsliv og naturopplevelser for alle

- landskapet som infrastruktur for folkehelse og verdiskapning innen naturbasert reiseliv
- Ishavskystens omdømme som region for friluftsliv og spesielle naturopplevelser
- kopling mellom bruk og vern og regionens ulike tradisjoner og språk er viktig

Fakta om geografi og særpreg

Landskapet er spektakulært og spenner fra skjærgård og øyriker mot Nordishavet, via fjorder og halvøyer til fjellheim, vidde og grensetrakter. Den vakre skjærgården og det kystalpene fjordlandskapet med internasjonalt kjente fjelltopper er regionens merkevare.

Nøkkeltall

Regionen har et samlet folketall på 80.120.

Arealfordeling	Areal km ²
Totalt areal	15.822
Sjøareal	8.361
Landareal	7.462
Ferskvatn	212
Is og bre	131
Øyer, holmer og skjær	2.173

Fjorder	Lengde km
Malangen	61
Balsfjorden	60
Ullsfjorden	75
Lyngen	99
Flere små fjorder	
Mange sund	
Kystlinje	2.719

Riksgrensen	Lengde km
Riksgrense mot Finland/Suomi	50.4
Riksgrense mot Sverige/Ruotsi	19.6

Øyer	Areal km ²
Kvaløya (5)	737
Ringvassøya (6)	656
Vanna (15)	232
Reinøya (32)	147
Nord-Kvaløya (53)	84
Rebbernesøya (55)	82
Helgøya (76)	43
Tromsøya (102)	22
Nord-Fugløya (105)	22
Vengsøya (109)	20

() størrelse i norsk sammenheng

Klassiske landskap og kjente landemerker

Nord-Fugløya	Norges største fuglefjell
Karlsøy i Troms	gammelt sentrum nord i sundene
Malangsgrunnen	havområde utenfor Senja og Nord-Kvaløya
Malangsværene	utværene innafor Malangsgrunnen
Malangskjeften	utløpet av Malangen mellom Hekkingen og Hillesøya
Senjabukta	dyp mellom Sør-Fugløya og Fugleneset på Senja
Håja	visuelt symbol for skjærgården
Malangen	lenge grensa mellom det norrøne rike og "Finnmørk", klimagrense (korngrense)
Lyngstuva	lenge grensa for skattelandet til fyrsten i Novgorod
Lyngen	fjordlandskapet fra Balsfjordeidet med Ullsfjorden og Lyngenfjorden
Lyngsalpene	fellesbetegnelse for fjellkjede fra Lyngstuva og rundt Balsfjordeidet. Jiehkevárri høyeste fjellet i Troms (1.833 m.o.h.)
Skogsfjordvatnet	største innsjø på øy i Norge
Galgu	særprega boplass i Skibotn og Skibotndalen viktig møteplass og ferdselsveg. Treriksrysa felles grensemerke mellom Norge, Sverige og Finland
Skavbergan	helleristingsfelt ved Rystraumen
Bukkhammaren	helleristningsfelt på Tennes
Otertinden	mye brukt motiv postkort og kalendre

Kjente israndslandskap

Tromsø-Lyngentrinnet (12.500 år)	Skardmok-Hjellnes i Ullsfjorden, Ramfjordmoen, Storsteinnes - Tromsøya - Håkøya og Spåkenes i Kåfjord.
Skarpnestrinnet (14.000 år)	Skarpeneset (Kraknes-Tønsnes) og Nakkevatnet i Nakkedalen
Yngre isfrontavsetninger:	Ørnes i Lyngen (11.000 år), Skibotn/Nedrevatnet og Oteren/Signaldalen (10.600 år)

Organisasjon



Kirkegata 2 på Prostneset er det gamle havnebygget og sete for Turistkontoret, Troms turlag, Ishavskysten Friluftsråd og flere.

Styret

Leder Gunhild Johansen

Styremedlemmer

Kjell-Sverre Myrvoll, Sp
Birger Sommersteth, H
Reidar Lund, Krf
Leif –Wiggo Ditlefsen
Gunhild Johansen, SV
Ann-Sissel Enoksen, Sp
Marie Myreng Nilsen, Krf

Varamedlemmer

Lars Klaus Mosli, DNA
Veronika Bakke, Sp
Hans Karlsen, Frp
Liv Skogvold, SV
Svenn A. Nielsen, DNA
Tone Marie Myklevoll, DNA
Øystein Nilsen, V

Kommune

Balsfjord kommune
Storfjord kommune
Lyngen kommune
Karlsøy kommune
Tromsø kommune

Årsmøtet

Årsmøtet er friluftsrådets øverste organ og skal normalt arrangeres i mars. Kommunestyrene har valgt delegater som møter innen en valgperiode.

Ansatte

Ishavskysten friluftsråd har i 2009 hatt 1 fast ansatt fordelt på 1,3 årsverk. Ragnhild Sandøy har stillinga som daglig leder, og tre personer har vart engasjert på oppgaver med Kartlegging og Naturlos. Friluftsrådet har søkt etter medarbeidere på engasjementbasis.

Samhandling med kommunene

Hver kommune har en hovedkontakt som skal sikre aktiv og løpende samhandling med friluftsrådet. Det tas sikte på ledermøter innen utgangen av november for å evaluere resultater og prioritere og planlegge aktivitet og arbeidsfordeling påfølgende år.

Samhandling med Troms fylkeskommune

Fra januar 2010 har fylkeskommunene overtatt fylkesmannens oppgaver med unntak av verneformål. Friluftsrådet har foreslått at samarbeidet nedfelles i en samarbeidsavtale.

Frivillige

Friluftsrådet har god kontakt med frivillige organisasjoner og har kontakt med et nettverk med frivillige entusiaster.

Medlemsskap

Ishavskysten friluftsråd er medlem i Friluftsrådernes landsforbund, FL og i Friluftorganisasjonenes fellesforbund, FRIFO.

Kontor

Friluftsrådet har kontor i 2. etasje i det gamle havnebygget i Kirkegata 2 på Prostneset. Troms turlag, Turistkontoret og Trafikktriangelen holder til i samme hus.

Utstyr og eiendommer/ friluftsområder

Friluftsrådet rår i dag over kontorutstyr, men har ikke eget feltutstyr og har ingen eiendommer eller friluftsområder i vårt ansvarsområde. Det arbeides med å etablere en landskapstjeneste for å ivareta natur- og friluftsområder, samt mobile utstyrsbaser for utlån/ utleie.

§27 organisasjon

Friluftsrådet er en interkommunal organisasjon etter kommunelovens §27. Balsfjord kommune er vertskapskommune og bistår i lønn og økonomiforvaltning.

Rikets tilstand

Folkehelse og tilgjengelighet

Friluftsliv er en billig investering for folkehelse og vil spare kostnader i helse- og sosialvesen. Friluftsliv har også stor betydning for reiselivs- og transportnæringene. Friluftsrådet bistår kommunene og fylkeskommunen i å sikre gode løsninger og tilbud for allmennheten.

Det er et stort etterslep for å sikre tilgjengelighet, god infrastruktur og informasjon. Det er behov for et krafttak for å forbedre tilgjengeligheta generelt, og spesielt i offentlige friluftsområder og verneområder.

De siste årene har vi sett en kraftig økning av friluftslivaktivitetene, både på land og sjø. Dette er svært gledelig. Samtidig ser vi at økt ferdsel og "nye" mennesker ute i naturen gir økt slitasje, interessekonflikter og større ulykkesrisiko.

Mangelen på WC i mye brukte områder er påtrengende. Terrengsykling er blitt en belastning på gamle naturstier f. eks. på Fløyfjellet i Tromsø, og Ti på Topp-kampanjen har medført nye stier i sårbare fjellområder. Stor ferdsel i naturen krever en bevisst forvaltning med aktiv kanalisering og tilrettelegging fra friluftsmyndighetenes side.

Sikkerhet

90 % av atkomstene til populære friluftsområder har utgangspunkt fra stamvegnettet. Alle myndighetsnivå har til nå avstått fra å ta ansvar for trafikksikre løsninger for friluftsutøverne. Det blir galt når vinterutfart skal være forbundet med stor trafikkfare. Friluftsliv må inn som reise-tema i regionens vegforvaltning og transportpolitikk.

Toppturer er blitt en folkesport i vårt kystalpine landskap, og stadig flere beveger seg ut i terrenget hele året. Vinterstid er risikoen for skred stor, og de siste ti årene har antall skredulykker med dødsfall og skader utløst av skikjørere økt dramatisk.

Til nå har så vel skredvarsel som infrastruktur for friluftsliv vært overlatt til frivillige. Det er behov for en offentlig regional tjeneste som tar ansvar for opplæring, informasjon og varsling om føre og skredrisiko.

Offentlige friluftsområder

I hele regionen er det bare 8 statlig sikra friluftsområder, 2 i bykommunen Tromsø. Kartlegginga vi foretok i 2009 viser at ingen av områdene er universelt tilgjengelige. Sandvika på Pollneset er langt på veg tilgjengelig, Juksavatnet er tilplanta med gran og Elvestrand i Tromsdalen er omdisponert til andre formål. Selv om det er mer enn 30 år siden flere av områdene ble erverva, foreligger ingen forvaltningsplaner som avklarer bruk, aktuelle tiltak, forvaltning og drift. Mangel på tilgjengelige områder langs sjøen er stor. I 2009 kom regjeringa med en ekstraordinær tiltakspakke til statlig sikra friluftsområder, og i samråd med kommunene og brukerne utarbeidde vi planer og søkte om kr. 2,2 mill. til tre områder. Troms ble tildelt kr. 1,5 mill (normalt kr. 0,2), av dette fikk våre områder kr. 0,6 til tiltak.

Verna områder og allmennhetens friluftsliv

Totalt 1.413 km² er verna. 30 naturreservater er verna for å sikre naturmangfoldet og 7 landskapsvernområder for å sikre verdier for allmennhetens friluftsliv. Kystverneplanen omfatter store og små øyer, gamle egg- og dunvæver og kobbeveider i skjærgården.

Det er behov for tilrettelegging i flere verneområder, som regel utenfor selve verneområdet, på atkomstene, "innfallsportene". Tilrettelegginga bør planlegges i praktisk orienterte forvaltningsplaner som sikrer infrastruktur med estetisk og funksjonell standard. Drift er et viktig tema.



Fjordlandskap og friluftsområder «uten status og verdi»

Regionen har omdømme som attraktivt frilftsregion i internasjonalt format. I mange planer og konsekvensutredninger blir områder som ønskes utbygd ofte framstilt som lite eller under middels interessante, dvs. uten særskilte attraksjoner eller frilftsverdier.

Teksten under er typisk for hvordan attraktive områder omtales i plansaker:

Kulturminner

I Riksantikvarens database Askeladden er det ikke registrert freda kulturminner innenfor planområdet, eller i nærheten av dette.

Naturmiljø

I Direktoratet for naturforvaltning sin database Naturbase er det hverken registrert erneområder, forslag til verneområder, naturminner, viktige kulturlandskap eller statlig sikra friluftsområder, i eller i nærheten av planområdet.

Nærmiljø og friluftsliv

Som det framgår av skissen er det flere skogsbilveger og stier i området. Utover generell rekreasjon i utmarka og fjellet er det ikke kartlagt særskilte frilftsinteresser i området.

Landskap

Ved en vurdering av utbyggingsplanens betydning i forhold til evt, landskapsverdier i området, tas det utgangspunkt i foreliggende registreringer og verdier.

Kilde: Barlindhaug Eiendoms utkast av 29.03.09 til planprogram for Reguleringsplan med konsekvensutredning for næringsområde Leirbakken, Tromsø kommune.

Årsakene til at regionens landskaper framstilles med lav status er flere:

- Det offentlige mangler kunnskaper og dokumentasjon om landskap og friluftsområder.
- Utbyggerne som har interesse av å nedtone kvalitene, har stor innflytelse.



- Planer behandles enkeltvis uten at områder vurderes i en større sammenheng.

De som ikke er godt kjent stoler på utredningene og aksepterer at det er små verdier å ta vare på i regionen. Resultatet er at beslutninger om utbygging ofte tas på feil grunnlag, og stadig flere områder av verdi for identitet og bolyst, friluftsliv og reiseliv går tapt, og regionens attraktivitet forringes.

Hva kan man gjøre?

Det er et mål at befolkninga skal kunne nyte natur og drive aktivt friluftsliv i nærmiljøet, ved sjøen og i fjellet og at regionen skal være et attraktivt reisemål for friluftsturister fra hele verden. Det trengs et aktivt grep for å ta vare på regionens attraktive landskaper og sikre flere friluftsområder som er tilgjengelige for alle. Det vil være riktig og nødvendig å prioritere:

1. Kartlegging og verdilurderinger av viktige friluftsområder
2. Sti- og løypeplaner med klassifisering, skilting og tilrettelegging, og kanalisering av ferdsel i hht. Frilftslovens § 15
3. Forvaltningsplaner for tilrettelegging og drift i avgrensa geografiske områder
4. Sikring av viktige områder
5. Handlingsplan for fjordlandskapene

Lokale naturtradisjoner og stedsnavn, også de sjøsamiske og reindriftssamiske, må ivaretas i arbeidet.

Masterplan for toppturregionen

Friluftsliv og landskap er viktige for regionens omdømme, men er tema som ikke får status og handlekraft i det ordinære systemet. Frilftsregionen behøver en utviklingsplan, en Masterplan, og et slikt arbeid bør igangsettes snarest i nært samarbeid med Troms fylkeskommune, medlemskommunene og berørte parter.

Ramfjorden omkransa av tinderekkene i Stormheimen og Andersdalen er et mektig skue. Fra venstre Stormheimfjellet, Gabrielfjellet, Bjørnskartindan med Hamperokken, Fagernesfjellet, Marentindan, Saltdalen, Henrikstinden, Lavangsdalen, Smalaktinden, Tverrbotnfjellet, Storkollen og Blåfjellet. Leirbakken og Hans-Larsaneset på andre sida er minner fra siste istid. Fra Eliasdalen, mars 2009. Foto: Ragnhild Sandøy

Viktige oppgaver i 2009

Oppgaver	Resultatoppnåelse	Oppfølging
Infrastruktur - Offentlig eide friluftsområder		
Toppturer	Årets sak. Rapport til Tromsø kommune med kartoversikt bynære oppgangsområder med behov for trafiksikker parkering og atkomster.	Prosjekt for å sikre tilgjengelighet til regionale fjell og toppturområder, med sikra atkomster, merka stier og løyper, sikkerhetstiltak.
Kysten. Skjærgården. Marint avfall	Rapport om marint avfall på strender sendt FL/ SFT, Fylkesmannen i Troms og Statens naturoppsyn, SNO, Troms fylkeskommune, kommunene.	Befaring med ansvarlige myndigheter planlegges i juni. Sikre ressurser til og organisere opprydding og årlige rutiner. Etablering av Skjærgårdstjeneste?
Naturarv og stedsutvikling	Plan for Nord-Lenangen. Andre aktuelle steder er Karlsøya, Kattfjorden, Koppangen, Nordkjosbotn og Ullsfjorden.	Kompetanseutvikling. Anlegg av fysisk infrastruktur.
Kyststier	Kyststien Hamre – Skipsfjorden - Vannavalen er oppstarta i samarbeid med Skipsfjorden utmarkslag og Fylkesmannens miljøvernavdeling.	Ett område i hver kommune peikes ut. Finansiering av forvaltningsplan, tilrettelegging, skilting og folder.
Statlig sikra friluftsområder	Kartlagt tilgjengelighet i 7 statlig sikra og 3 andre offentlig eide friluftsområder. Rapporter er oversendt kommunene, FL og DN. Tiltaksplaner ekstraordinær sysselsetting utarbeidet for Årøyholmen, Hersøya og Skrivarholmen, resulterte i kr. 0,6 mill. i tilskudd.	Planlagt kartlegging av øvrige friluftsområder og planer for offentlig eide tilgjengelighet. Oppfølging og veiledning, bistå ferdigstilling og åpningsarrangementer
Andre offentlig eide friluftsområder	Driftsmidler friluftsområder. Midlene fordeles til statlig sikra områder med forvaltningsplaner.	Søkt og fått finansiering for å følge opp kartlagte områder og planlegge tilrettelegging for tilgjengelighet for funksjonshemmede.
Sikring av viktige friluftsområder	Sikringsseminar for Nord-Norge i februar 2009. Har bistått kommunene med råd og forslag. Atkomster strandsone, toppturer og nærmiljø må ha prioritet.	Områder for erverv og avtaler: Glimma, Otervika, Grøt fjord, Hella, Fløya, Steindalen, Ullsfjorden, Skibotn, atkomst til Hjertøya, Tennes, Lille Sommarøya. Forvaltningsplaner, samt rutiner for forvaltning med skjøtsel og drift av sikra friluftsområder.
Landskapstjeneste	Uløste oppgaver som utsiktsrydding langs veg, rydding av turstier og løyper, og skilting og skjøtsel spesielle friluftsområder krever organisering.	Organisering av en landskapstjeneste med utstyrsbase. Spleiselag mellom NAV, Troms fk, FMLA, SNO og kommunene. Kommunal egenandel, f. eks. SMIL-midler.
Naturvennlig tilrettelegging	Det er behov for kompetanseutvikling om tilrettelegging og infrastruktur både i kommuner, blant entreprenører og frivillige. I juni arrangerte vi kurs i planlegging og merking med ca. 30 deltakere.	Videre kursing bør inngå som ledd i en Masterplan. Veileder. Landskapstjeneste som operativt organ.
Utsyn til fjord og fjell	Brev til Troms fylkeskommune og møte med fylkesråden i juni. Utarbeidd plan og søkt finansiering til utsiktsrydding i Tromsø, samt detaljplaner for rydding i Kattfjorden. Samarbeid med Tromsø kommune og utviklingslag. Storfjord, Lyngen og Balsfjord søkte på egen hånd.	Organisere rydding i Kattfjorden i mai. Bidra til finansiering og rydding andre spektakulære fjordlandskap inkl. Ullsfjorden.
Kartlegging		
Verdivurderinger av friluftsområder	Oppstart og tilrettelegging database. Plan og søknad hovedprosjekt.	Kartlegging og verdivurderinger hele regionen. Prosjektleder/ kartkoordinator.
Kartlegging tilgjengelighet	7 rapporter, se om statlig sikra friluftsområder.	Planlegge tilrettelegging tilgjengelighet.
Kart- og guideutgivelser		
Turpakke Balsfjord og Malangen	Kartlegging og beskrivelser av ruter og områder. Valgt kartbladinddeling.	Finansiering 2010. Produksjon og utgivelse 2011.

Oppgaver	Resultatoppnåelse	Oppfølging
Kart- og guideutgivelser forts.		
Turpakke Treriksøysa	Vi tok initiativ i 2008. Ordfører ønsker prosjektledelse i regi av Tornedalsrådet.	Friluftsrådet samler inn informasjon og beskrivelser.
Sykelguide	Etablert samarbeid med Troms fylkeskommune.	Se Øyhopping med sykkel.
Aktiviteter og aktivitetsfremmende arbeid		
Naturlos	Historiske vandringar i samarbeid med Tromsø museum, og lokale arrangører. Kommunikasjoner i kystlandskapet var tema i Kulturminneåret 2009. God oppslutning med fra 5 til 140 deltakere pr. tur (vandringa på Tussøya).	Naturlos videreføres med vekt på turer for barn, unge og eldre.
Friluftsliv og samisk	Det er ønskelig å ivareta tradisjoner med vandringar, og friluftsanlegg, stedsnavn, samisk versjon av web. Samarbeid med språksentra og UiTø.	Søke Sametinget om finansiering med sikte på oppstart 2011.
Tur som metode i rehabilitering og integrering	Kalender med tilrettelagte turer for eldre, svaksynte og innvandrere og asylanter.	Organisering av opplæring (turfølge/støttekontakter). Talende turkart på GPS. Samarbeid med brukerorganisasjoner, UNN, m. fl.
Lærling i friluft	Tilrettelegging av aktivitet for barn og unge med Naturlos, Den naturlige skolesekken, Naturmangfold, Naturmøteplasser og Turkartet som metoder for skoler og barnehager.	Samarbeid med Ungt entreprenørskap og utvalgte skoler om elevbedrifter og nettverk. Naturveileder.
Mobile utstyrsbaser	For å gjøre uteskole lettere i skolehverdagen vil vi etablere 6 mobile utstyrsbaser som plasseres ved utvalgte skoler. Søkt finansiering	Regner med at første base på plass i 2010, i Balsfjord som har bevilga egenandel.
Samfunnskontakt, media og møteplasser		
Friluftsrådet som møteplass	Vi har hatt strategimøter med kommunene, friluftsråd, Troms FNF, reiseliv og 3. Sektor.	Friluftsrådet vil bidra til at Troms FNF og dermed frivillig sektor styrkes.
Samhandlingsreformen	Fra 2010 har fylkeskommunene overtatt mange statlige oppgaver innen natur, friluftsliv og samferdsel. Det er etablert god dialog.	Etablere en fast samhandlingsarena mellom Troms fylkeskommune, Fylkesmannens miljøvern-avdeling, SNO og friluftsrådene.
Politisk piknik	Piknik og padlekurs på stranda på Reineset med 5 stortingskandidater, dagen etter at brygga på Solstrand var revet.	Bør videreføres hver september med politikere fra Storting, fylke og friluftsrådene.
Presse og media	Pressemeldinger og leserinnlegg. Oppslag i aviser og radio, om "parkeringssaka", om Utsiktsrydding, om Juksavatnet friluftsområde og om Naturlosvandringar, Solstrandbrygga og Reineset. Naturlos på direkten i NRK Sameradio.	Særskilt samarbeid med en avis om Naturlos 2010 og spesielle guider.
Web	Kvalitetssikring og videreutvikling. Aktivitetskalender Tips en venn.	Portalløsning. Interaktive løsninger. Flere språk. For presse. Blogg for skolene.
Utviklingsarbeid og oppdrag		
Uttalelser rådgivning	Uttalelser til Kystverkets verneplan for maritim infrastruktur, Fylkesplan, RDA-program og Fylkesvegplan for Troms. Friluftsløven m.fl.	Arbeidet er ressurskrevende. Kommunene oppfordres til å bruke friluftsrådet aktivt i planarbeid.
Naturarven og verdiskapning	Prosjektskisse og søknad om status som nasjonal pilot i hht. styrevedtak. Søknaden ble lavt prioritert av fylkesmannen, ingen pilot fra Troms ble med.	Vi er blitt kontakta av en aktør om samarbeid om søknad på ny invitasjon 2010.
Øyhopping med sykkel	Samarbeid om fokus på kysten og satsing på sykkel avtalt med Troms fylkeskommune (samarbeid med Stiftelsen Sykkelturisme i Norge, STIN)	a) "Jenter på hjul" med visning på TV2 b) sykkelguide c) langsiktig satsing

Kommunikasjon og formidling

Møtestruktur

- årlig ledermøte med den enkelte medlemskommune med sikte på evaluering, planlegging og prioriteringer, i oktober – jfr. søknadsfrister mellom 15.10. og 01.02.
- årlig fellesmøte for kommunenes fagpersoner og andre, evt. kombinert m
- årsmøtet
- styremøter
- dialogmøter sektormyndigheter og andre
- politisk piknik

Styremøter og saker 2007–2009

	2007	2008/ 2009	2009/2010
Styremøter	5/3	3/2	4/2
Styrebefaringer	1	1	
Saker	28/22	43/9	41/13
Orienterings-/drøftingssaker			29/16

Styrets protokoller er lagt ut på web under Styringsdokumenter.

Kurs og arrangementer

Arrangement	Dato	Deltakere
"Rikets tilstand". Ambisjoner og løsninger. Strategiseminar	29.01.2009	Friluftsrådets styre, ordførere, funksjonshemmedes forening, Statens vegvesen, Troms fk, Toppturmiljøer
Topptur, utvikling og forvaltning	24.02.2010	Frivillige fra toppturmiljøer, MET-komiteens leder
Sikring av friluftsområder	19.03.2009	Kommuner, fylkeskommune, friluftsråd i landsdelen
Kurs i planlegging og merking av turveger	04.06.2010	Lag og foreninger, kommuner
Friluftstestinasjonen	04.06.2009	Reiselivsorganisasjoner, Innovasjon Norge, frivillige
Dialogmøte med Troms fylkeskommune	23.10.2009	Politikere og fagfolk i friluftsrådene og i Troms fylkeskommune
Politisk piknik	09.09.2009	Stortingskandidater, presse
Dialogmøte med Fylkesmannen i Troms	18.12.2009	Friluftsrådet og miljøvernavdelinga



Frivillige på Malangshalvøya bretter opp ermene sammen med friluftsrådet.

Fra v: Helmer Hemmingsen fra Balsfjord på langs, Ti på topp i Balsfjord, Synnøve Jensen Jernberg fra Malangseidet Bygde og idrettslag (MBIL), Karin G. Jernberg fra Mestervik Bygde- og idrettslag (MEBIL), Tore Løvik fra Sletta Ungdoms- og idrettslag (Sletta UIL) og Leidulf Eike fra Vikran Idrettslag (VIL).

Rapporter/ prosjektplaner

Lyngen – pilot for naturarv, stedsutvikling og verdiskaping. Februar 2009.
Fjell- og toppturer. Behov for sikring og tilrettelegging. Forslag til løsninger. Tromsø kommune. Mars 2009.
Marint avfall og forsøpling. Skjærgården og Yttersida Skjærgårdtjeneste i Troms. September 2009.
Topper og atkomster til fjells rundt Tromsø by. Friluftss- og opplevelsesområder – regional kartdatabase. Oktober 2009.
Vandringer med Naturlos. Lærerike natur- og kulturvandringer. Oktober 2009.
Utsyn til fjord og fjell. Utsiktsrydding i Tromsø og Karlsøy. August 2009.
Jenter på hjul - på Ishavskysten. Et prosjekt i samarbeid mellom FRIFO, Stiftelsen Sykkelturisme, (STIN), Troms fylkeskommune og Ishavskysten friluftsråd. Desember 2009.

Rapporter Tilgjengelighet i statlig sikra friluftsområder:

Friluftsområdet Tromsdalen Elvestrand, Tromsø kommune. Tilgjengelighet. Opplevelseskvaliteter. Tiltråding. Oktober 2009.
Hersøya i Vargsundet, Karlsøy kommune. Status, forvaltning og tilrettelegging. Januar 2009
Årøyholmen i Lyngen - tilgjengelig for alle! Vuorri lgvuonas – gokko buohkat besset! Status. Forslag tilrettelegging. Januar 2009.
Sandvika, Pollneset, Lyngen. (Utarbeidd av Lyngen kommune)
Friluftsområdet Juksavatnet (Njukčajávri i Strupen, Balsfjord kommune. Tilgjengelighet. Opplevelseskvaliteter. Tiltråding. Oktober 2009.
Friluftsområdet Hjertøya i Nordfjordbotn, Balsfjord kommune. Tilgjengelighet. Opplevelseskvaliteter. Tiltråding. Oktober 2009.
Skrivarholmen i Sandsvatnet, Balsfjord kommune. Status. Muligheter for videre tilrettelegging. Januar 2009.

*Kaia etter Lyngen kommunes tilrettelegging 2009.
Foto: Oddrun Skjemstad*

Uttalelser

Friluftsrådet har gitt uttalelse i følgende saker:
Miljøverndepartementets forslag om Lokal forvaltning av større verneområder. Juli 2009.
Miljøverndepartementets forslag til Nye retningslinjer for strandsonen i ny plandel i plan- og bygningsloven. Juli 2009.
Miljøverndepartementets forslag til endringer av Friluftssloven. Juli 2009.
Fylkesvegplan og handlingsprogram 2010 - 2013. Oktober 2009.
Kystverket forslag til Verneplan for maritim infrastruktur. Oktober 2009.
Fylkesplan for Troms 2010 - 2013. November 2009.
Kommunedelplan for idrett og friluftsliv Tromsø kommune.



*Friluftsrådet søkte og fikk tilskudd for å gjøre Årøyholmen bedre tilgjengelig, og reparasjon av kaidekket var et av flere omsøkte tiltak. Over: Kaia på Bertholmen i 2008.
Foto: Ragnhild Sandøy.*



Regnskap 2009

Noter til regnskapet

Note 1

Lønn engasjementer Naturlos og Kartlegging ligger inne her, samlet utgjør dette kr. 87 617

Note 2

Faglitteratur: 500 kr Naturlos og 5 000 kr Naturlig skolesekk.

Note 3

6 510 kr av dett er relatert til årsmøtet.

Note 4

Ikke strøm, men telefonregning fra Ventelo.

Note 5

kr 1 300 for leie av møterom Naturlos prosjekt.

Note 6

kr. 6 963, reinnstallasjon ved flytting av kontor.

Note 7

Både web-tjenester og serverleie, reinnstallasjon ved flytting av kontor.

Note 8

Overføring til fond

Note 9

Fra fylkesmannen, tiltak i offentlige friluftsområde, prosjekt 9505

Note 10

Driftstilskudd 100.000. Prosjekt tilskudd turkart 40.000, Naturlos 30.000 og kurs planlegging og merking friluftsområder 7.500

Note 11

Adm. tilskudd fra FL 41.000, Naturlos 200.000, Naturlos synssvake 31.000, Kartlegging UU 4.500, Forvaltningsplaner offentlige friluftsområder. 40.000

Note 12

Adm. tilskudd fra FL 170.000, Kartlegging UU 5.000

Note 13

Medlemskontingent Tromsø, Lyngen, Karlsøy og Balsfjord. Storfjords kontingent ikke kommet inn, beløp 34.345.

	Noter	Regulert budsjett	Regnskap 2009
Fastlønn.....	1	457 000	566 201
Engasjementer/ prosjekter.....		0	7 115
Annen lønn og trekkpliktig godtgjørelser.....		30 000	2 916
Tapt arbeidsfortjeneste.....		8 000	0
Pensjonspremie KLP.....		72 000	76 655
Kollektiv ulykke/gr.livsforsikringer.....		0	1 163
Premieavvik.....		0	-9 100
Premiavvik mortifisering IKS.....		0	4 500
Arbeidsgiveravgift.....		23 000	42 418
Kontormateriell.....	2	5 000	14 724
Bevertning.....		10 000	13 291
Samlepost annet forbr.materiell.....		0	2 699
Utlegsdekning etter regning u/MVA.....		3 000	935
Utlegsdekning etter regning m/MVA.....		0	675
Porto og fraktutgifter.....		0	1 881
Abonnementsavgifter/tellerskritt telefon/faks.....		0	23 700
Annonse, reklame, informasjon.....		0	17 547
Kurs/konferanseavgifter.....		10 000	2 545
Oppholdsutgifter u/mva iforb. m/kurs.....	3	5 000	11 154
Oppholdsutgifter m/mva iforb. m/kurs.....		5 000	0
Kjøregodtgjørelse.....		10 000	9 417
Kostgodtgjørelser diett.....		5 000	-219
Andre oppg.pl. reisegodtgi.....		5 000	1 600
Ikke opp.pl. reiseutgifter u/mva (buss, tog, fly).....		5 000	0
Ikke oppg.pl. reiseutgifter m/mva (buss, tog, fly).....		5 000	0
Strøm og oppvarming.....	4	20 000	1 829
Yrkesskadeforsikring.....	5	150 000	60 785
Faste avgifter, gebyrer, lisenser o.l.....		0	1 080
Kontingenter.....		0	29 828
PC og utstyr til PC - inkl. programvare.....		20 000	45 551
Annet inventar og utstyr.....	6	10 000	19 191
Kjøp av renholdstjenester.....	7	0	1 489
Konsulenttjenester.....		115 000	78 196
Avsatt av midler.....	8	0	196 005
MVA på vederlag (25%), merverdiavgiftspliktig.....		0	60 455
MVA på vederlag (8 %), merverdiavgiftspliktig.....		0	242
	Sum utgifter	973 000	1 288 666
Andre refusjoner fra staten.....	9	0	-70 000
Feriepenger av sykelønn.....		0	-1 323
Komp. for MVA 25 % (Drift), anskaff. innt.f.....		0	-60 455
Komp. for MVA 8 % (Drift), anskaff. innt.f.....		0	-242
Refusjon fra fylkeskommuner.....	10	-100 000	-177 500
Refusjon fra andre (Private).....	11	0	-316 500
Bruk av midler.....		-106 000	0
Rammetilskudd skjønn.....		-100 000	0
Overføringer fra andre private.....	12	-150 000	-175 000
Tilskudd fra deltaker kommuner.....	13	-517 000	-487 645
	Sum inntekt	-973 000	-1 288 666
	Netto	0	0

Resultatoppnåelse

Friluftsrådet er under oppbygging, og styret sier seg godt fornøyd med året som har gått. Med små ressurser er det satt i gang og gjennomført positive tiltak som styret ønsker å følge opp i årene framover. Historiske vandringar med Naturlos, kartlegging av tilgjengelighet i offentlige friområder, utviklingsarbeid knytta til toppturutvikling, penger til tiltak ute i tre friluftsområder, initiativ om marint avfall og skjærgårdstjeneste, satsing på sykkel, samhand-

ling med frivillige, NAV, fylkeskommune og vegvesen, og mye mer.

Vedtaket om justert medlemskontingent fra 2010 gir forbedra økonomi og dermed mulighet til å rekruttere medarbeidere og få uttelling og synlige resultater ute i regionen.

Det er i 2009 gjort investeringer i innsats som styret ser at regionen vil nyte godt av i årene framover.

Status

Årsregnskapet er avlagt under forutsetning av fortsatt drift, og styret bekrefter at denne forutsetning er til stede. Alle faktiske kostnader i 2009 er ikke utgiftsført i 2009, og regnskapet viser ikke reelle kostnader ved drift og prosjektarbeid. Pr. 31.12. 2009 ble kr. 196.005,- avsatt som fondsavsetning. Pr. 31.12.2009 er kr. 515.611,- på fond. Utover dette mener styret at regnskap med noter gir en rettvise oversikt over utvikling, resultat og selskapets stilling.

Kontingenten pr. innbygger har i 2009 vært kr. 6,50, noe som gir beskjedne driftsrammer. Inntektssituasjonen er imidlertid i positiv utvikling. Regnskapet er gjort opp som del av vertskommunens regnskap og er revidert av KommRevNor.

Styret har godkjent årsberetninga i møte 23. mars 2010



Gunhild Johansen
Leder



Ann Sissel Enoksen
nestleder

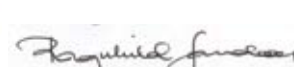

Marie Myreng Nilsen
styremedlem

Reidar Lund
styremedlem


Leif Wiggo Ditlefsen
styremedlem


Birger Sommerseth
styremedlem


Kjell Sverre Myrvoll
styremedlem


Ragnhild Sandøy
daglig leder

Inntekt 2009

Prosjektmidler

• Friluftskart. Friluftsdatabase, Troms fylkeskommune RUP	kr.	250.000
• Prosjektstøtte Troms fylkeskommune, FYSAK millionen	kr.	77.500
• Naturlos, FL	kr.	200.000
• Prosjektstøtte, FL	kr.	92.000
• Tiltak i statlig sikra friluftsområder FMMA	kr.	70.000
• Utsiktsrydding Tromsø, FMLA/SLF	kr.	50.000
Sum tiltaksmidler	kr.	751.500

Tilsagn om kr. 40.000 til mobil rullestolheis ble trukket, da Lyngen kommune ikke ønsket tiltaket.

Midler utbetalt direkte til tiltakshavere/kommunene

Ekstraordinær tiltakspakke til statlig sikra friluftsområder

• Årøya (Årøyholmen), (Lyngen kommune)	kr.	400.000
• Hersøya i Vargsundet, (Karløy JFF)	kr.	90.000
• Skrivarholmen i Sandsvatnet, (Balsfjord kommune)	kr.	70.000
• Hamnvåg Montesorriskole Naturesekken,	kr.	40.000
Sum	kr.	600.000
Totalsum "friske" tiltaksmidler 2009	kr.	1.351.500

§ 1 Formål

Ishavskysten Friluftsråd er et frivillig samarbeidsorgan i hht. kommunelovens § 27 for Balsfjord, Karlsøy, Lyngen, Storfjord og Tromsø kommuner. I samarbeid med medlemskommunene, andre offentlige myndigheter, frivillige organisasjoner og grunneierne m. fl. skal det arbeides for:

1. Å informere om og fremme et naturvennlig friluftsliv som trivselskapende og helsefremmende aktiviteter for folk flest og som regional attraksjon for turisme.
2. Å medvirke til å planlegge, sikre og opparbeide friluftsområder for allmennheten.
3. Å gi innstillinger, råd og uttalelser til medlemskommunene, offentlige instanser og andre i spørsmål som angår friluftsliv og friluftsområder.
4. Å øke forståelsen for friluftslivets betydning og god friluftskultur, samt sikre tilgjengeligheten til friluftsliv for befolkning uavhengig av alder, kjønn og funksjonsevne.

I arbeidet skal regionens særskilte kulturtradisjoner innen naturbruk - norsk, samisk og kvensk synliggjøres og hensyntas.

§ 2 Medlemskap

Ishavskysten friluftsråd er et interkommunalt samarbeidsorgan i samsvar med kommunelovens § 27. Medlemmer i stiftings-tidspunktet er Karlsøy, Tromsø, Balsfjord, Lyngen og Storfjord kommuner. Opptak av nye medlemmer skal godkjennes av årsmøtet.

§ 3 Organisasjon

1. Friluftsrådet er et selvstendig interkommunalt samarbeidsorgan etter kommunelovens § 27. Friluftsrådet skal ha eget budsjett, arbeidsprogram, regnskap, årsmelding.
2. Friluftsrådets faste organer er årsmøtet og styret. Styret kan opprette et begrenset arbeidsutvalg.
3. Daglig leder står for den daglige drift av virksomheten.

§ 4 Årsmøtet

Årsmøtet er Ishavskysten friluftsråds høyeste myndighet og skal avholdes innen utgangen av mars. Medlemskommunene oppnevner delegater slik at antallet er tre delegater pr. 20.000 innbyggere.

Årsmøtet skal innkalles med minst 3 ukers varsel. Årsmøtet ledes av friluftsrådets ordstyrer. Det er vedtaksført med det fremmøtte antall delegater og skal:

1. Godkjenne innkalling, forretningsorden og sakliste
2. Valg av møteleder og referenter
3. Godkjenne styrets årsmelding

4. Godkjenne styrets regnskap
5. Behandle innkomne forslag og saker
6. Vedta handlingsplan/arbeidsprogram for påfølgende år
7. Fastsette medlemskontingent for påfølgende år.
8. Fastsette honorarer for styrets arbeid
9. Vedta budsjett
10. Valg
 - styre, jf § 5
 - leder og nestleder
 - valgkomité
11. Godkjenne eventuelle opptak av nye medlemskommuner.

Ordfører og rådmann har møte- og talerett. Ved valget bør rådet ta hensyn til at begge kjønn er representert. Ved stemmelikhet mellom de som avgir stemme gjør møteleders stemme utslaget. Hvis det ved et valg foreligger mer enn et forslag, skal valget foregå skriftlig hvis noen krever det. Den er valgt som har fått mer enn halvparten av de avgitte stemmer. Ved stemmelikhet ved annen gangs avstemming avgjøres resultatet ved loddtrekning.

Revisjon foretas av vertskommunens revisor og som en del av vertskommunens regnskap.

§ 5 Friluftsrådets styre

Styret skal bestå av 7 medlemmer med varamedlemmer med et medlem med personlig varamedlem for hver kommune unntatt Tromsø kommune som skal ha 3 medlemmer med personlige varamedlemmer. Representant og vararepresentant skal være av motsatt kjønn.

Styrets medlemmer kan velges utenfor årsmøtets delegater. I så fall har vedkommende møte- og talerett, men ikke stemmerett på årsmøtet.

Styret avgjør om det skal etableres et begrenset arbeidsutvalg og antallet medlemmer i dette.

Styret er vedtaksført når minst halvparten av medlemmene er til stede. Hver representant i styret har en stemme. Saker avgjøres med alminnelig flertall når ikke annet er nevnt ved lov eller disse vedtekter. Ved stemmelikhet har styreleder dobbeltstemme.

Årsmøtets møteleder har møte- og talerett i styret. Representanter fra andre medlemmer enn kommunene kan innkalles til styremøte, men uten stemmerett. Styremøte innkalles av leder, eller når minst tre styremedlemmer krever det.

Styret skal behandle følgende:

1. løse oppgavene i samsvar med vedtekter og årsmøtevedtak
2. lede drifta og stå for økonomistyring i samsvar med budsjett og arbeidsprogram, herunder kunne oppta lån etter vedtak på årsmøtet

3. evt. opprette et begrenset arbeidsutvalg og velge leder og medlemmer til dette.
4. legge fram årsmelding og regnskap, og forslag til budsjett og arbeidsprogram for årsmøtet
5. fastsette instruks for daglig leder
6. foreta ansettelse

§ 6 Administrasjon

Til å forestå den daglige virksomhet skal det ansettes en daglig leder.

Daglig leder skal:

1. Stå for friluftsrådets daglige drift
2. Innstille til vedtak i saker som skal fremmes for styret
3. Gjennomføre de arbeidsoppgaver som er gitt i årsmøtevedtak og styrevedtak
4. Gjennomføre nevnte arbeidsoppgaver på en måte som er i samsvar med friluftsrådets formål gitt i § 2

Friluftsrådets virksomhet skal ha egen møteprotokoll, budsjett, arbeidsprogram, regnskap og årsmelding.

Daglig leder kan be medlemskommunene ved rådmannen oppnevne personer fra administrasjonen til et fagråd. Daglig leder innkaller til møter i fagrådet. Også andre kan innkalles i saker som angår deres fagfelt eller organisasjon.

Daglig leder kan også etablere faglige kontaktgrupper i den enkelte kommune eller for enkelte prosjekter.

§ 7 Økonomi

Årsbudsjett og regnskap settes opp og føres etter kommunelovens økonomibestemmelser. Når det gjelder krav om revisjon og kontrollutvalg følges dette også av samme lov.

Deltakerkommunene skal betale en årlig medlemsavgift bestående av et fast beløp pr kommune og et beløp pr innbygger. Innbyggertallet settes ut fra SSB sine befolkningstall pr. 01.01. samme år som budsjettet for kommende år vedtas. Medlemsavgiften betales til rådet 2 ganger i året, hver januar og juli måned.

Medlemsavgiftene blir fastsatt av årsmøtet for det påfølgende år. Budsjettframlegg som innebærer mer enn 10 % reell økning i tilskudd fra medlemskommunene, krever flertall av årsmøtet.

Framlegg til arbeidsprogram og budsjett for neste år sendes deltakerkommunene til orientering før årsmøtet.

§ 9 Deltakerkommunenes eierandel og ansvarsdel

Deltakerkommunenes eierandel og ansvarsdel for friluftsrådets forpliktelser følger samme prosentvise fordeling som den årlige, samlede medlemsavgiften.

§ 10 Ekstraordinært årsmøte

Ekstraordinært årsmøte kan innkalles av styret eller når minst 2 av medlemskommunene krever det. Innkalling og sakliste skal være sendt ut med minst 2 ukers varsel. Ekstraordinært årsmøte kan bare behandle saker som framgår av utsendt sakliste.

§ 11 Vedtektsendring

Ordinært eller ekstraordinært årsmøte vedta og kan endre vedtektene. Forslag til endringer skal være oppført på utsendt sakliste og krever 2/3 flertall av stemmene for å bli vedtatt.

§ 12 Utmelding

Utmelding og oppsigelse av medlemskapet kan etter reglene i kommunelovens § 27 nr. 3, skje med ett års skriftlig varsel. Utmeldelse må skje etter vedtak i kommunestyret.

Medlemsavgiftene skal betales i ett år etter at styret har mottatt skriftlig varsel om uttredelse.

Utløsningssummen fastsettes til andelenes nettoverdi ved oppsigelsesfristens utløp, men ikke til mer enn verdien av midlene vedkommende kommune har skutt inn.

§ 13 Oppløsning


Oppløsning av friluftsrådet kan bare skje på ordinært årsmøte. Sak om oppløsning skal være oppført på utsendt sakliste. Gyldig vedtak om oppløsning krever 2/3 flertall.

Ved oppløsning skal driftsansvar og forvaltning av Friluftsrådets evt. eiendommer, overføres til de respektive kommuner der eiendommene ligger, med tinglyste rettigheter og plikter.

Netto likvide midler fordeles etter befolkningstall fra foregående år. Kommuner som for egen del, utrykkelig, har tatt opp lån som kun gjelder denne kommunen, må regnes inn i denne kommunens netto likvide midler.



Folksomt på toppene, Ullstinden en søndag i mai 2009.



ISHAVSKYSTEN

FRILUFTSRÅD

Telefon +47 95 99 14 10, +47 77 67 27 00

Kirkegata 2, Tromsø – Postboks 742, 9258 Tromsø

E-post: post@ishavskysten.no – www.ishavskysten.no