



TURKORT

# Blåfjell



Foto: Tine Marie V Hagelin



Foto: Tine Marie V Hagelin



Foto: Tine Marie V Hagelin

## Blåfjell, 6 km (t/r)

Dette er en barnevennlig og lett tur for hele familien. Fjellet ligger mellom bygdene Grunnfjord, Hansnes og Dårfjord, og er et populært friluftsområde året rundt. Løypa er en flott kveldstur sommerstid med fine rasteplasser underveis. Hessfjord sameie har reist en gapahuk omlag halvveis opp, hvor det finnes bålved, bålpanne mm. Allerede på veien opp får man en nydelig utsikt mot Langsundet, Vannøya, Karlsøya og Reinøya. Fra varden på toppen kan man se store deler av Karlsøy kommune. God tur!

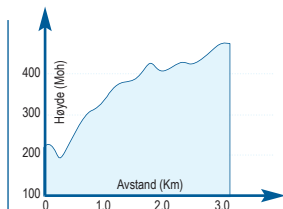


P

Begge sider av veien ved Eidbakken, hvor terrenget flater ut.

i

Skiltet og markert sti, lettgått og fint terreng.



Lett



Middels



Krevende



Ekspert








Symbolene angir hvor krevende turen er. Sorte symboler på hvit bunn (generell) er ikke gradert.

# Blåfjell



## Tegnforklaring

-  Merket løype
-  Gapahuk
-  Utsikt
-  Trimkasse
-  Parkering

## Turbeskrivelse

Kjøretid fra Tromsø ca. 1 time. Kjør fv. 863 til Ringvassøya. Når du kommer til krysset i Hessfjord følger du fv. 302 mot Dåfjord/Skogsfjord ca. 2,5 km. Løypa til Blåfjell (479 moh.) er skiltet fra start. Følg stien oppover mot øst, gjennom glissen bjørkeskog. Stien går langs bekken til over skoggrensen, hvor stien deretter går mellom lyng og tuer. Mot toppen åpenbares den nydelige utsikten til Karlsøys mektige øyer og fjell. Stien til Blåfjellet inngår i et større stinett, og har du tid til rådighet anbefaler vi deg å gå ned til Grunnfjord eller via Gråsteinåsen til Hansnes.

## Andre turer i området

-  Hansnes – Grunnfjord 8 km (t/r)
-  Hansnes – Storheia 8 km (t/r)
-  Hessfjord – Holmevatnet 7,5 km

## Kontaktinfo

Karlsøy kommune  
77 74 60 00  
[postmottak@karlsoy.kommune.no](mailto:postmottak@karlsoy.kommune.no)  
[www.karlsoy.kommune.no](http://www.karlsoy.kommune.no)